

Проектний план
М 1:500

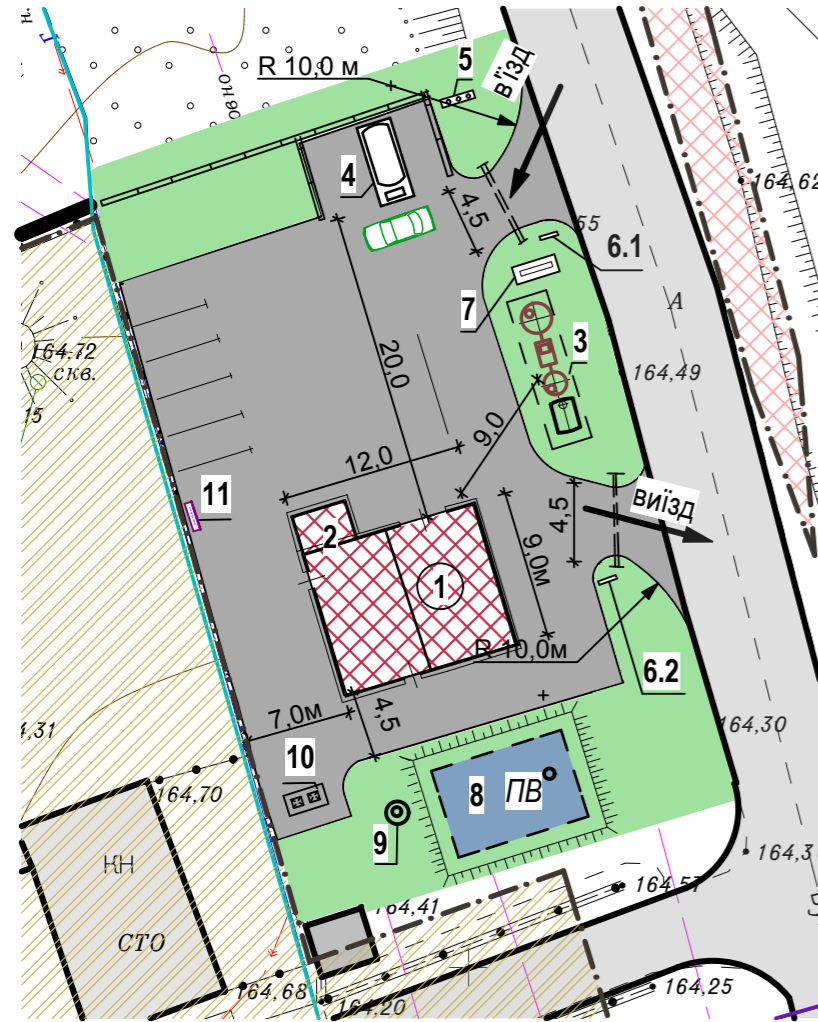
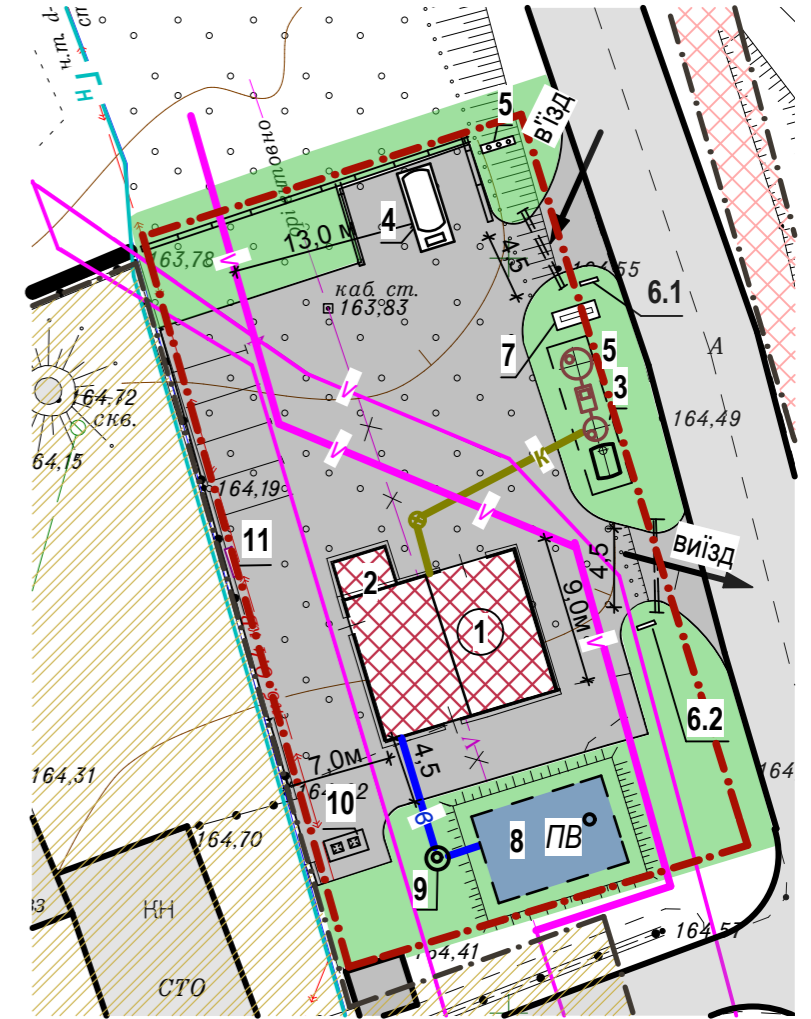


Схема інженерних мереж.
М 1:500



ЕКСПЛІКАЦІЯ БУДІВЕЛЬ І СПОРУД


№ на пл.	Назва об'єкту	Примітка
1	Автомийка на 1 автомобіль	проект
2	Операторська	проект
3	Малі очисні споруди	проект
4	Модульний газозаправний пункт на 1 колонку	проект
5	Флагшток	проект
6.1/6.2	Вказівний знак напрямку в'їзд, виїзд	проект
7	Інформаційне табло	проект
8	Протипожежний резервуар, V= 100 м ³	проект
9	Свердловина для технічного водопостачання	проект
10	Майданчик з контейнерами для сміття	проект
11	Протипожежний щит	проект

Для погодження

ОСНОВНІ ПОКАЗНИКИ ОБ'ЄКТУ

№	Назва об'єкту	Од. виміру	Кількість
	Територія в межах детального плану всього:	га	0,143
	Територія автомийки з модульним газозаправним пунктом	га	0,134
	В тому числі:		
	- площа під забудову	га	0,0122
	- дороги, проїзди, вимощення	га	0,0866
	- зелені насадження	га	0,035
	- іншого призначення	га	0,009

МАСШТАБ 1:500
в 1 см - 5 м



						22/16-00-ДПТ		
						м. Глухів, вул. Пивоварова Глухівська міська рада		
зм.	кіп. уч.	аркуш	№ док.	підпис	дата	Детальний план території по вул. Пивоварова для будівництва автомийки та газозаправного пункту на одну колонку		
Розробив	Якименко					стадія	аркуш	аркушів
Перевірив	Жолудь					МД		
ГАП	Якименко					Проектний план. Схема інженерних мереж		
ГІП	Жолудь					ФОП Якименко В. І. м. Шостка, 2016 р.		

Погоджено

Зам. інв. №

Підпис і дата

Інв. № ор.